

# Guttenberg (Oberfranken)

**Guttenberg** ist eine  Gemeinde im  Landkreis Kulmbach ( Regierungsbezirk Oberfranken) und ein Mitglied der  Verwaltungsgemeinschaft Untersteinach. Mit weniger als 500 Einwohnern ist es die kleinste selbständige Gemeinde in Oberfranken.

## Inhaltsverzeichnis

### Geografie

- Geografische Lage
- Gemeindegliederung

### Geschichte

- Bis zur Gemeindegründung
- Ausgliederung
- Einwohnerentwicklung

### Politik

- Bürgermeister
- Gemeinderat

### Kultur und Sehenswürdigkeiten

#### Baudenkmäler

#### Söhne und Töchter der Gemeinde

- Ehrenbürger

#### Weblinks

#### Einzelnachweise

## Geografie

### Geografische Lage


Die Gemeinde Guttenberg liegt am Südostrand des  Naturparks Frankenwald.

### Gemeindegliederung

Die Gemeinde Guttenberg ist in 14 Ortsteile eingeteilt<sup>[2]</sup>:

- Breitenreuth
- Buch
- Guttenberg
- Eeg
- Kaltenstauden
- Maierhof
- Möhrenreuth
- Neuenwirthshaus
- Pfaffenreuth
- Streichenreuth
- Torkel
- Torschenknock

### Wappen



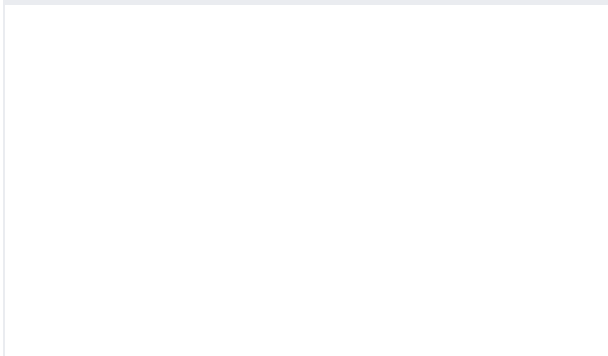
### Deutschlandkarte



### Basisdaten

Bundesland:	<span><span><span><span></span></span></span><span> </span>Bayern</span>
Regierungsbezirk:	<span><span><span><span></span></span></span><span> </span>Oberfranken</span>
Landkreis:	<span><span><span><span></span></span></span><span> </span>Kulmbach</span>
Verwaltungsgemeinschaft:	<span><span><span><span></span></span></span><span> </span>Untersteinach</span>
Höhe:	452 <span> </span> m ü. <span> </span> NHN
Fläche:	10,65 <span> </span> km <sup>2</sup>
Einwohner:	476 <span> </span> (31. <span> </span> Dez. <span> </span> 2017) <sup>[1]</sup>
Bevölkerungsdichte:	45 <span> </span> Einwohner je km <sup>2</sup>
Postleitzahl:	95358
Vorwahl:	09225
Kfz-Kennzeichen:	KU, EBS, SAN
Gemeindeschlüssel:	09 <span> </span> 4 <span> </span> 77 <span> </span> 118
Gemeindegliederung:	14 <span> </span> Ortsteile
Adresse der Gemeindeverwaltung:	Hauptstr. 33a 95358 Guttenberg
Website:	<span><span><span><span></span></span></span><span> </span>www.gemeinde-guttenberg.de</span>
Bürgermeister:	Eugen Hain (CSU/PWG)

### Lage der Gemeinde Guttenberg im Landkreis Kulmbach



- Messengrund
- Vogtendorf

## Geschichte

---

### Bis zur Gemeindegründung

Die Geschichte der Gemeinde ist eng an die der Adelsfamilie Guttenberg gebunden. Erstmalige urkundliche Erwähnung fand Guttenberg im Jahre 1148. Heinrich von Plassenberg erbaute 1315 die örtliche Burg Guttenberg, nach der sich seine Nachkommen benannten. Die Burgen Alt- und Neuguttenberg wurden 1523 durch den Schwäbischen Bund zerstört, aber wieder aufgebaut (siehe auch Wandereisen-Holzsnitte von 1523). Die Herrschaft der von Guttenberg, die auch zum Fränkischen Ritterkreis gehörten, wurde 1802 von Bayern besetzt, 1804 an Preußen übergeben, nach dem Frieden von Tilsit 1807 von Frankreich in Besitz genommen und fiel 1810 endgültig an Bayern. Im Jahre 1818 entstand durch das bayerische Gemeindeedikt die heutige Gemeinde.



### Ausgliederung

Im Jahr 1951 beantragten die 120 Einwohner des Ortsteiles Neuguttenberg die Umgemeindung nach Traindorf. Bei einer Abstimmung stimmten 80 % für die Umgliederung. Am 1. Januar 1964 genehmigte die Regierung von Oberfranken die Gebietsänderung.

### Einwohnerentwicklung

- 1961: 657 Einwohner (bereits ohne Neuguttenberg)
- 1970: 618 Einwohner
- 1987: 502 Einwohner
- 1991: 530 Einwohner
- 1995: 578 Einwohner
- 2000: 561 Einwohner
- 2005: 579 Einwohner
- 2010: 536 Einwohner
- 2015: 501 Einwohner
- 2016: 488 Einwohner

## Politik

---

### Bürgermeister

Bürgermeister ist seit Mai 1996 Eugen Hain (CSU/Parteilose Wählergemeinschaft).

### Gemeinderat

Die Kommunalwahlen 2002, 2008 und 2014 führten zu den folgenden Sitzverteilungen im Gemeinderat:

	2002	2008	2014
<u>CSU/Parteilose Wählergemeinschaft</u>	6	6	6
<u>SPD/Freie Wähler*</u>	2	2	2
Gesamt	8	8	8

## Kultur und Sehenswürdigkeiten

---

Einige herrschaftliche Gebäude der Adelsfamilie Guttenberg prägen das Erscheinungsbild der Gemeinde. Hervorstechend ist das prominent gelegene Schloss Guttenberg, sowie das Untere Schloss, von dem noch das Hauptgebäude am Bienengarten Nr 2 erhalten ist. Dort lebte von 1951 bis 1959 der deutsch-kanadische Architekt Louis Löschner, ein Vertreter der Bauhaus-Schule.



Die Burg Guttenberg liegt auf einem bewaldeten Bergsporn, der nur von der Ortsseite einfach zu erreichen ist.

## Baudenkmäler

---

→ *Hauptartikel: Liste der Baudenkmäler in Guttenberg*

## Söhne und Töchter der Gemeinde

---


- Christian Nützel (1881–1942), Volksliedsammler


## Ehrenbürger

- Enoch zu Guttenberg (1946–2018), Dirigent

## Weblinks

---

 **Commons: Guttenberg** – Sammlung von Bildern, Videos und Audiodateien

 **Wikivoyage: Guttenberg (Oberfranken)** – Reiseführer

- Statistik kommunal 2010 Auswahl wichtiger statistischer Daten für die Gemeinde Guttenberg, Bayerisches Landesamt für Statistik (PDF; 1,3 MB)
- Gemeinde Guttenberg
- Eintrag zum Wappen von Guttenberg (Oberfranken) in der Datenbank des Hauses der Bayerischen Geschichte
- Guttenberg (Oberfranken): Amtliche Statistik des LfStat

## Einzelnachweise

---

1. Bayerisches Landesamt für Statistik – Tabelle 12411-001: Fortschreibung des Bevölkerungsstandes: Bevölkerung: Gemeinden, Stichtage (letzten 6) vom 13. September 2018 (<https://www.statistikdaten.bayern.de/genesis/online?sequenz=tabelleErgebnis&selectionname=12411-001>) (Einwohnerzahlen auf Grundlage des Zensus 2011) (Hilfe dazu).
2. [http://www.bayerische-landesbibliothek-online.de/orte/ortssuche\\_action.html?anzeige=voll&modus=automat&tempus=+20111031/160040&attr=OBJ&val=1266](http://www.bayerische-landesbibliothek-online.de/orte/ortssuche_action.html?anzeige=voll&modus=automat&tempus=+20111031/160040&attr=OBJ&val=1266)

---

Abgerufen von [https://de.wikipedia.org/w/index.php?title=Guttenberg\\_\(Oberfranken\)&oldid=181110925](https://de.wikipedia.org/w/index.php?title=Guttenberg_(Oberfranken)&oldid=181110925)

---

Diese Seite wurde zuletzt am 21. September 2018 um 22:09 Uhr bearbeitet.

Der Text ist unter der Lizenz „Creative Commons Attribution/Share Alike“ verfügbar; Informationen zu den Urhebern und zum Lizenzstatus eingebundener Mediendateien (etwa Bilder oder Videos) können im Regelfall durch Anklicken dieser abgerufen werden. Möglicherweise unterliegen die Inhalte jeweils zusätzlichen Bedingungen. Durch die Nutzung dieser Website erklären Sie sich mit den Nutzungsbedingungen und der Datenschutzrichtlinie einverstanden. Wikipedia® ist eine eingetragene Marke der Wikimedia Foundation Inc.